
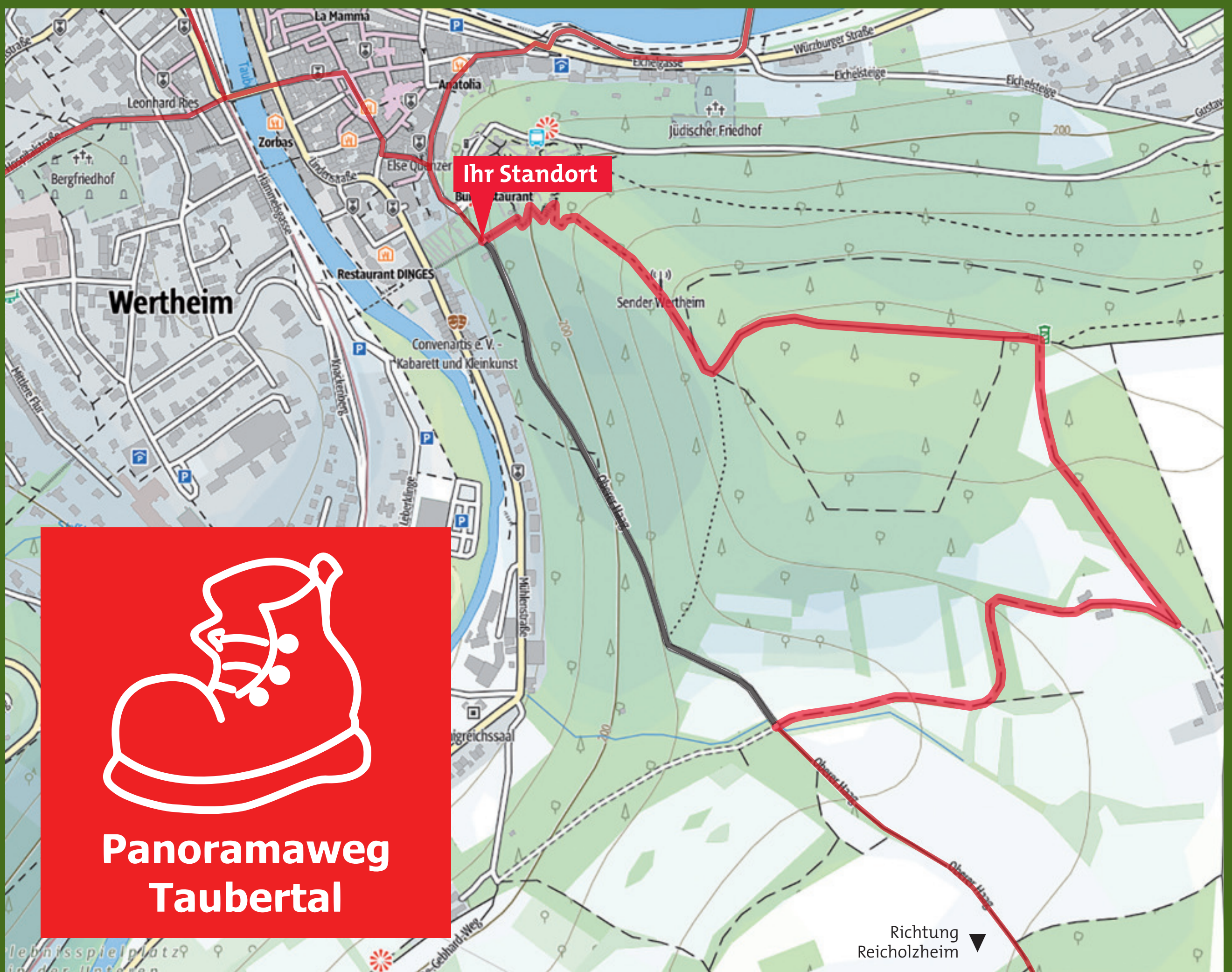


ACHTUNG WANDERFREUNDE!



Der Wanderweg über den „Haagweg“ in Richtung Reicholzheim-Taubertal ist ab sofort wegen einsturzgefährdeter Trockenmauern bis auf Weiteres nicht begehbar und gesperrt. Wanderer orientieren sich ab **hier** an der Umleitungsstrecke, die mit dem Wanderweg-Logo „Panoramaweg Taubertal“ ausgeschildert ist!




Hier am Hirschgraben geht es links hoch über Sender, Weißer Turm durch den Haidhof bis man wieder auf die normale Streckenführung des „Haagwegs“ kommt. Folgen Sie dem roten Wanderzeichen mit dem Schuh „Panoramaweg Taubertal“.

Vielen Dank für Ihr Verständnis.
Ihre Stadtverwaltung Wertheim

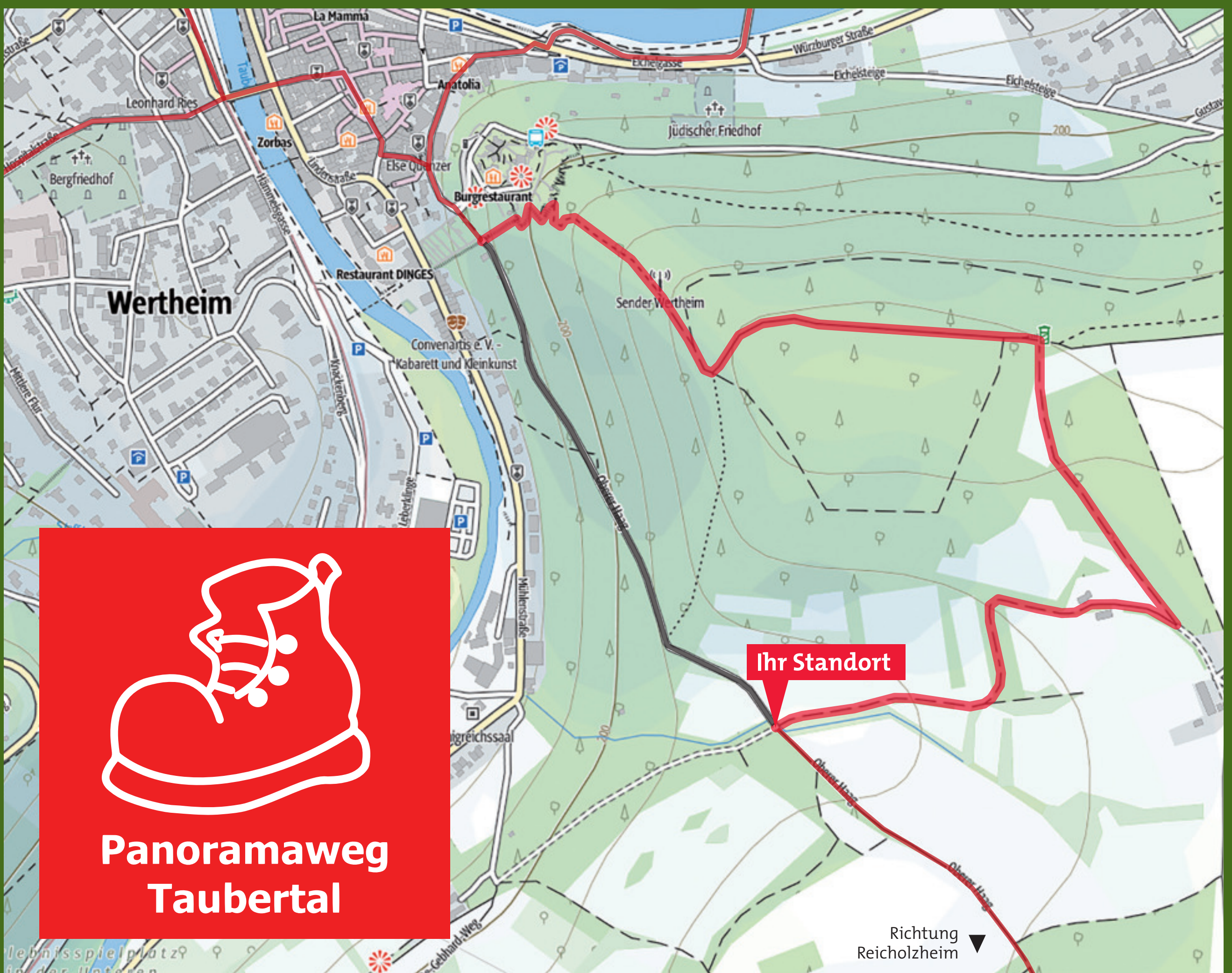


Wertheim

ACHTUNG WANDERFREUNDE!



Der Wanderweg über den „Haagweg“ in Richtung Burg Wertheim ist ab sofort wegen einsturzgefährdeter Trockenmauern bis auf Weiteres nicht begehbar und gesperrt. Wanderer orientieren sich ab **hier** an der Umleitungsstrecke, die mit dem Wanderweg-Logo „Panoramaweg Taubertal“ ausgeschildert ist!



Hier an der Senke „Kreuzung Haagweg“ geht es rechts hoch über Haidhof, Weißer Turm, Sendemast und bergab zur Burg Wertheim bis Sie am Hirschgraben wieder die normale Streckenmarkierungen erreichen. Folgen Sie dem roten Wanderzeichen mit dem Schuh „Panoramaweg Taubertal“.

Vielen Dank für Ihr Verständnis.

Ihre Stadtverwaltung Wertheim



Wertheim